

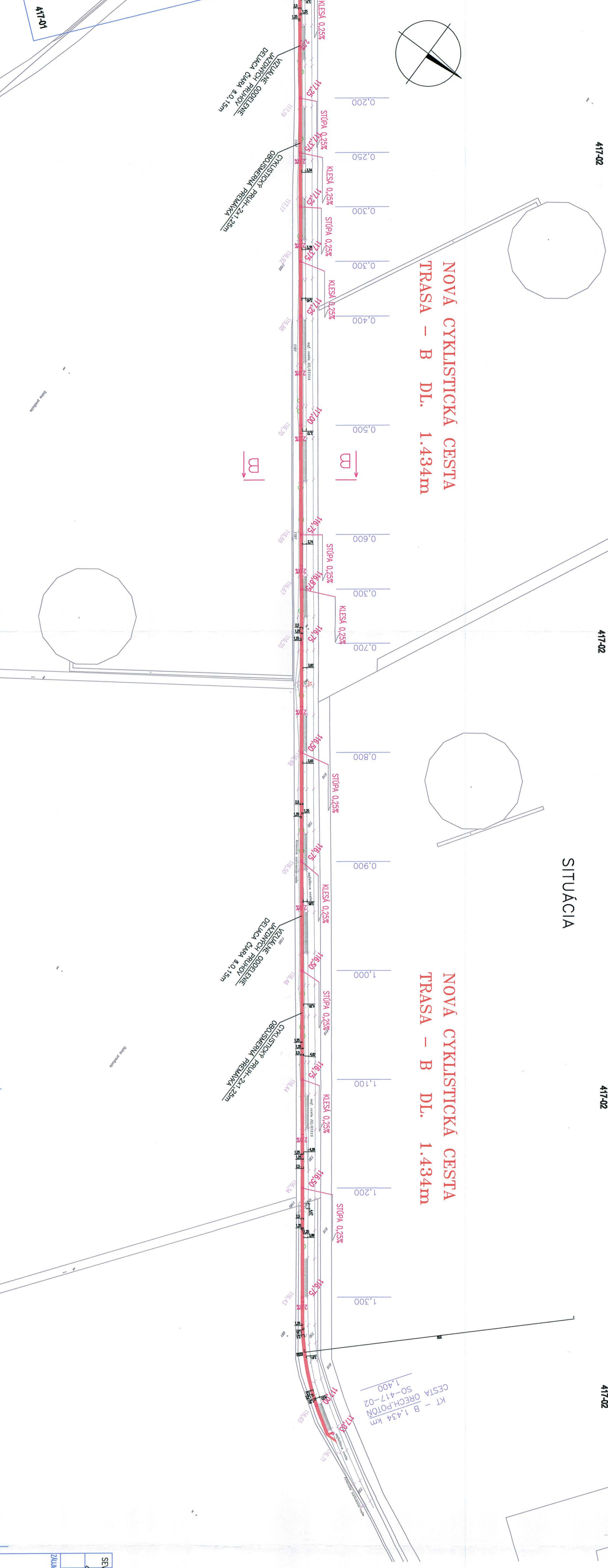
417-02 417-02 417-02 417-02 417-02 417-02 417-02

SITUÁCIA






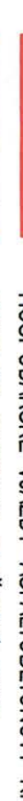



**NOVÁ CYKLISTICKÁ CESTA
TRASA - B DL. 1.434m**

**NOVÁ CYKLISTICKÁ CESTA
TRASA - B DL. 1.434m**

**NOVÁ CYKLISTICKÁ CESTA
TRASA - A DL. 1.076m**

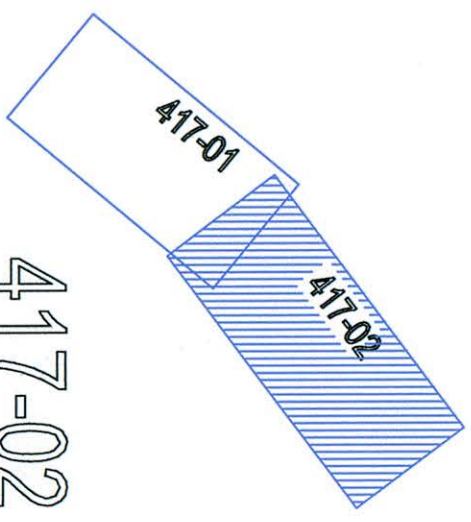


LEGENDA:

-  POLOHOPIŠ-MAPA KN
-  POLOHOPIŠ-MAPA KN
-  POLOHOPIŠ- GEODETICKE ZAMERANIE
-  HOSPODÁRSKE VÄZDY-ASFALTOBETONOVÝ KRYT
-  VÄZD NA POZEMKY-DLAŽDENÝ KRYT
-  NOVÁ CYKLISTICKÁ CESTA TRASA - A
-  NOVÁ CYKLISTICKÁ CESTA TRASA - B
-  EXISTUJÚCE NADZEMNÉ VN VEDENIE
-  EXISTUJÚCE NADZEMNÉ VN VEDENIE

UPOZORNENIE:
 ZNÁZORNENÁ SITUÁCIA NEBOHÁLUJE POLOHY VŠETKÝCH INŽINERSKÝCH SÍŤÍ. EXISTENCIU INŽINERSKÝCH SÍŤÍ JE POTREBNÉ OVERTI U JEDNOTLIVÝCH SPRÁVCOV IS.

417-02



SEVER	MĚRKA: 1:1000		STUPEN: DSP	DATAUM: 08/2011
ZAJM. OZ.	HLAVNÝ PROJEKT: Ing. Zoltán PINTEŔ, reg. č. 11545-AM	KRESLIL: Ing. Zoltán PINTEŔ, reg. č. 11545-AM	POČ. FORM: 5A44	
	NÁZOV AKCIE: CYKLOTRASY BEZ HRANIC ŠTUDIJE A PLÁNY MIKROREGION DUNAJSKÁ MAGISTRÁLA ČÍSLO OBJEKTU: 417-01 - 02 CESTA ORECHOVÁ POTÓN			ČÍSLO PRÁCE: 417/2 OBSAH A DRUH PRÁCE: SITUÁCIA
	INVESTOR: OBEC ORECHOVÁ POTÓN	MIESTO: OKRES DUNAJSKÁ STREDA, OBEC ORECH. POTÓN, K.Ú. ORECH. POTÓN		